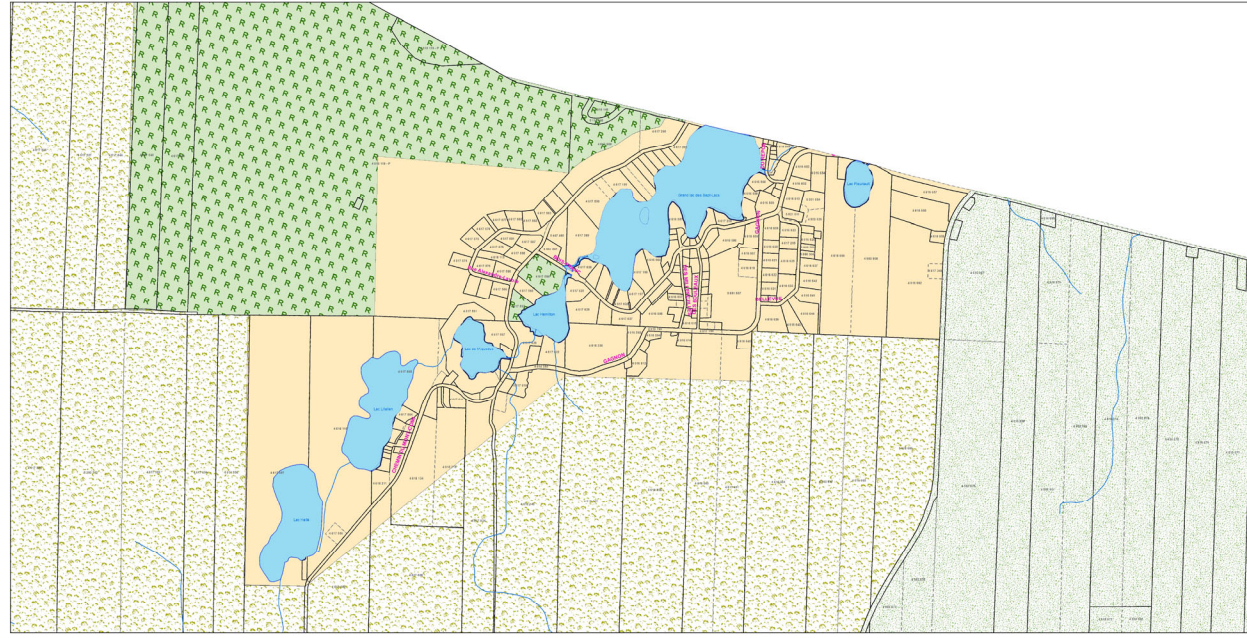





















  
 Matrice graphique numérique  
 Ce produit comporte de l'information géographique de base provenant du gouvernement du Québec :  
 © Gouvernement du Québec, tous droits réservés.  
 Projection : Mercator Transverse Modifié, Niveau 6  
 Système de référence géodésique :  
 Datum Nord-Américain 1983 (NAD83)  
 Réalisé par le Service de l'aménagement de la MRC de La Mitis  
 Septembre 2019



**Municipalité de Saint-Gabriel-de-Rimouski**  
**Plan d'urbanisme**  
 Numéro 9025-2010-8  
 Agrandissement  
**Les grandes affectations**

-  Affectation agricole (AGC)
-  Affectation agroforestière (AGF)
-  Affectation agricole inculte (ACI)
-  Affectation forestière (FRT)
-  Affectation récréative (RCT)
-  Affectation de villégiature (VVG)
-  Affectation de conservation (CSV)
-  Affectation d'habitation de faible densité (HBF)
-  Affectation multifonctionnelle (MTF)
-  Affectation industrielle légère (ILG)
-  Affectation de loisirs (LSR)
-  Affectation forestière habitée
-  Cours d'eau
-  Littoral des lacs et cours d'eau
-  Périmètre d'urbanisation
-  Rue propriété
-  Limite de propriété
-  Lot

**1:4 000**

